EYENIMAL
A LIVING ADVENTURE

GPS DOG TRACKER

SYSTÈME GPS POUR CHIENS

Pour Androïd, veuillez télécharger l'application en scannant le QR code ci-dessus (utiliser un scanner QR code uniquement / Les scanner Flash code ne sont pas compatibles). Utilisez l'icône « Réglages » pour sélectionner la langue.

Pour iOS, veuillez télécharger l'application en scannant le QR code ci-dessus (utiliser un scanner QR code uniquement /Les scanners Flash code ne sont pas compatibles). La langue sera automatiquement celle utilisée par l'une des langues de l'application : français, anglais, russe, allemand, hollandais, portugais, chinois, à défaut l'anglais.

1 Suppression du code PIN de la carte SIM du traceur

Attention : Carte Sim non fournie. Fonctionne avec carte SIM de format standard avec abonnement Internet incluant 30 MO de transfert de Data minimum . En France, les opérateurs compatibles sont Free, SFR/RED, Bouygues Telecom (hors forfait pro)/B&You.

Supprimez le code PIN de la carte SIM à l'aide de votre téléphone. Insérez la carte SIM du traceur dans votre téléphone et supprimez le code PIN.

La suppression du code PIN de la carte SIM dépend de votre modèle de téléphone. Référez-vous au guide d'utilisation de votre téléphone ou contactez le service client de votre opérateur mobile.

2 Installation du traceur

1. Charger le traceur pendant 2 heures. Attention : L'appareil doit impérativement être éteint pendant la charge.

***La LED rouge reste allumée jusqu'au rechargement complet de la batterie**

2. Dévissez le couvercle arrière, insérez la carte SIM, remettre le couvercle arrière, puis revissez.

Activer: Appuyez sur la touche d'alimentation pendant 5 secondes. Toutes les LED clignotent ensemble.
Désactiver: Appuyez sur la touche d'alimentation pendant 5 secondes. Toutes les LED **clignotent** une fois chacune **leur** tour.

Indicateur LED :
Rouge : En fonctionnement
Bleu : GPS/LBS
Orange : GSM/GPRS

3. Enfilez le collier dans l'adaptateur prévu à cet effet.

4. Suivez les flèches, assemblez et verrouillez le traceur avec l'adaptateur collier pour terminer l'installation.

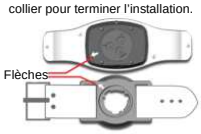

5. Utilisez les bandes en silicone pour une meilleure fixation du traceur au collier.

3 Configuration APN du traceur

Attention : Veuillez impérativement configurer l'APN de la carte SIM avant d'utiliser l'appareil. L'APN de la carte SIM ne doit pas posséder de nom d'utilisateur, ni de mot de passe (pour la France voir point 1 pour savoir quels sont les opérateurs éligibles).

Pour configurer l'APN de la carte SIM, envoyez le sms suivant au numéro de téléphone de la carte SIM : 510#0000#APN de la carte SIM*.
**Si vous ne connaissez pas l'APN de la carte SIM, contactez le service client de votre opérateur mobile.*

Ex. APN cartes SIM Bouygues Telecom = mmsbouygtel.com. Envoyez le sms 510#0000#mmsbouygtel.com au numéro de téléphone de la carte SIM.

Une fois le sms envoyé à la carte SIM, vous devez impérativement recevoir la réponse ci-dessous avant de pouvoir utiliser le traceur :
SETUP OK: APN = mmsbouygtel, IP = 59.120.198.208:6969

Exemple :
510#0000#Internet
Puis appuyez sur « Envoyer ».

Après avoir reçu la réponse:
SETUP OK: APN = Internet
IP = 59.120.198.208:6969,
vous pouvez commencer à utiliser votre appareil.

4 Carte – Icônes

1. Appareil : permet d'ajouter, supprimer, afficher ou cacher un traceur
2. Plan : affichage du fond de carte en mode « plan »
3. Paramètres : réglage à distance des paramètres du traceur sélectionné
4. Icône du traceur I : permet de modifier l'icône du traceur sélectionné
5. Votre position actuelle : affichage de la position du téléphone sur la carte
6. Itinéraire de votre position actuelle au traceur
7. Position du téléphone sur le fond de carte
8. Affichage du fond de carte : plan, satellite ou Street View
9. Lecture des données de l'historique des positions du traceur
10.Position du traceur sur le fond de carte
11.Sélection du traceur
12.Etat du signal GPS
13.Adresse de la position du traceur
14.IMEI du traceur / date, heure et rafraîchissement de la position du traceur
15.Direction empruntée par le traceur

5 Ajouter et supprimer un traceur

Appuyez sur le bouton « Appareil » de l'application.

Deux solutions pour ajouter un traceur :
1.Entrez le numéro IMEI collé sur le traceur, puis appuyez sur « Create » pour ajouter un dispositif.
2.Scannez le code-barres IMEI pour ajouter le traceur.

Pour supprimer un traceur :
1. Appuyez sur 【Delect Device】
2. Appuyez sur 【Delete】

6 Afficher et cacher le traceur

Après avoir ajouté votre traceur, l'état d'affichage par défaut du traceur est « ON », alors le traceur s'affiche sur la carte.
Appuyez sur ON / OFF pour changer le statut d'affichage du traceur sur la carte. Lorsque l'état d'affichage correspond à « OFF », alors le traceur est masqué sur la carte.

7 Changer son icône

④ Changer la photo de son icône : Choisissez une photo pour votre icône parmi les images proposées par défaut/Album/Prenez une photo :

8 Vérifier le signal GPS

Attention : Après 3 minutes sans mouvement, l'appareil passe en mode veille (GSM / GPS désactivé). En mode veille, le traceur ne fonctionne pas. Secouez légèrement le traceur pour le réactiver.

⑪ Sélectionner le traceur : lorsque vous avez plusieurs dispositifs enregistrés, vous pouvez sélectionner celui que vous souhaitez vérifier.
⑫ L'état du signal GPS : appuyez sur cette touche pour vérifier l'état du signal GPS

Etat du signal GPS
Numéros de série du GPS

9 Historique du parcours

⑨ Historique itinéraire : Sélectionnez la date dont vous souhaitez consulter l'itinéraire.

Sélectionnez la première ligne pour obtenir les données de la première position parmi la totalité des emplacements de l'itinéraire parcouru.

Appuyez ici pour obtenir la liste de données pour chaque lieu de l'itinéraire.

10 GPS et LBS

GPS : Lorsque le signal GPS est correct, le traceur utilisera le réseau GPS pour trouver la position de l'appareil.
LBS : Lorsque le signal GPS est faible, le traceur utilisera le réseau téléphonique pour repérer la position. La précision est de 100 à 300 mètres en zone urbaine et 500 mètres à 2 kilomètres en zone rurale.

11 Réglages des paramètres

① Sélection du traceur: Sélectionnez le traceur parmi les multiples dispositifs pour le régler à distance.
② Changer le pseudo
③ Fréquence des rapports :
④ Numéro d'urgence (lorsque le signal de batterie faible est déclenché)
⑤ Fuseau horaire

Définissez la fréquence à laquelle vous souhaitez que les données soient enregistrées dans l'historique. Il est suggéré de ne pas définir une fréquence inférieure à 5 min afin d'économiser la durée d'autonomie de la batterie.

Indicatif du pays

Le numéro de mobile à contacter lorsque le niveau de batterie est faible.

EYENIMAL
A LIVING ADVENTURE

GPS DOG TRACKER
GPS SYSTEM FOR DOGS

For Android, please download the application by scanning the QR code on the left (use a QR code scanner only / Flash code scanners are not compatible). Use the "Settings" icon to select the language.

For iOS, please download the application by scanning the QR code on the left (use a QR code scanner only / Flash code scanners are not compatible). The language will automatically be one among the languages of the application: French, English, Russian, German, Dutch, Portuguese, Chinese, or English by default

1 Delete the PIN code of the SIM card of the tracker

Warning: SIM card not included. A standard SIM card with GPRS data transfer is required (30 MB Data recommended). The SIM card APN must not have a username or password. Link to find the operator APN compatible with the tracker:
http://wiki.apnchanger.org/country. e.g. for germany:
Http://wiki.apnchanger.org/germany

Delete the PIN code of the SIM card with your phone. Insert the SIM card of the tracker in your phone and delete the PIN code.

Deleting the PIN code of the SIM card depends on your phone model. Refer to the user guide of your phone or contact the customer service of your mobile operator.

2 Tracker installation

1. Charge the tracker for 2 hours.
Warning: The unit must be turned off during charging.

*During the charging, the red LED lightens until full charge is completed, and then turns off.

2. Open the back lid, insert the SIM card, put back the back lid, and then lock the screw.

Turn on: press the power key for 5 seconds. Each LED blink once together.
Turn off: press the power key for 5 seconds.
All LED blink once in turns.

LED Indicator:
Red: Power on
Blue: GPS/LBS
Orange: GSM/GPRS

3. Thread the collar into the docking

4. Follow the arrow, put the strap and tracker together, spin and lock to complete installation

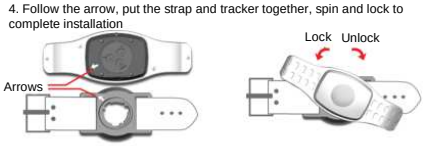

5. Apply the silicon band to the tracker to strengthen the fixation of both parts.

3 APN Setup of the tracker

Warning: Please be sure to configure the SIM card APN before using the device. The SIM card APN must neither have a username or a password.

To set up APN SIM card, send the following text message to the SIM card phone number tracker: 510 # 0000 # APN of SIM card.
** If you do not know the APN of the SIM card, contact the customer service of your mobile operator.*

For example, the APN of O2 operator in Germany is
« surfo2 »
510#0000#surfo2
Then press "Send".

After receiving the answer:
SETUP OK: APN = surfo2
IP = 59.120.198.208:6969, you can start using the tracker.

4 Map - Icons

1. Device: allows you to add, delete, view or hide a tracer
2. Map: Display the background map in "plan" mode
3. Settings: Remote parameter settings of the selected tracker
4. Tracker's icon: Change the icon of the selected tracker
5. Your current position: viewing the phone's position on the map
6. Direction from your current position to the tracker
7. Your position on the map
8. Displaying the map: maps, satellite or Street View
9. History data of the positions of the tracker
10. Tracker position on the map
11. Select the tracker
12. GPS signal status
13. Address of the tracker position
14. IMEI of the tracker / date, time and refresh the tracker's position
15. Routes taken by the tracker

5 Add and delete a tracker

Press "Device" on the application.

Two way to add the device:
1. Enter the IMEI number sticked on the tracker, and then press "Create" to add the *tracker*.
2. Scan the IMEI barcode to add the tracer.

Delete the tracer
1. Press【Delect Device】
2. Press 【Delete】

6 Display and hide the tracker

After adding your tracker, the default display status of the device is ON, and your tracker appears on the map.
Press ON/OFF to change the display status of the device on the map. When the status is OFF, the device is not displayed on the map.

7 Change *your* Icon

④ Change icon picture: choose a picture from default picture / Album / Take Picture:

8 Checking GPS signal

Warning: after 3 minutes without movement, the device goes into sleep mode (GSM / GPS off). In standby mode, the tracker does not work. Gently shake the tracker to reactivate.

⑪ Select the tracker: when you have multiple devices registered, you can select the one you want to check.
⑫ GPS signal status: press this button to check the status of the GPS signal

9 History route

⑨ History routes: Select the date of the route you want to follow.

Select the first line to get the data from the first position among all positions of the history routes.

Press here to **get the data list** for each location of the route.

10 GPS and LBS

GPS : When the GPS signal is good, the tracker works on GPS to fix the location
LBS : When the GPS signal is weak, the tracker uses the cell phone network to locate the position. The accuracy might vary from 100 to 300 meters in urban areas and from 500 m to 2 kms in rural areas.

11 Parameter settings

① Selection of the tracker: Select the tracker among multiple devices for remote setting.
② Change Nickname
③ Report time
④ Urgent number (when battery is low)
⑤ Time zone

Set how frequently you want the data to be saved in the history. It is suggested not to set a frequency less than 5 minutes to save battery life.

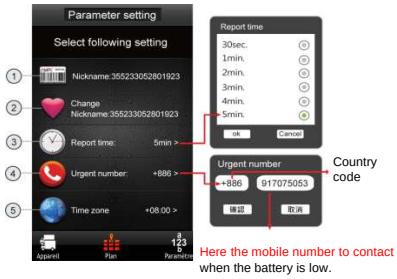

Here the mobile number to contact when the battery is low.